



kadaster
feitelijk verrassend



Nationale Kabels en Leidingencongres 2008

De grondroerdersregeling: Klic-online
Martin Heeling

Nijkerk, 15 september 2008

kadaster
feitelijk verrassend

Graafschade voorkomen nu én in de toekomst!



KLIC wordt in 2007 onder- gebracht bij het Kadaster

Een wettelijk verplichte Klic-melding, een goede informatie-
verstrekking en zorgvuldig uitgevoerd graafwerk, zal de
kans op schade in de toekomst beperken.

Kadaster en KLIC vormen medio 2007 één organisatie.

kadaster

Grondroerdersregeling

- Verplicht tot zorgvuldig graven:
 - Informatie uitwisseling tussen netbeheerder en grondroerder
 - Invulling van zorgvuldig graven is over gelaten aan de sector (CROW richtlijn)
- Regelt niet de aansprakelijkheid tussen partijen

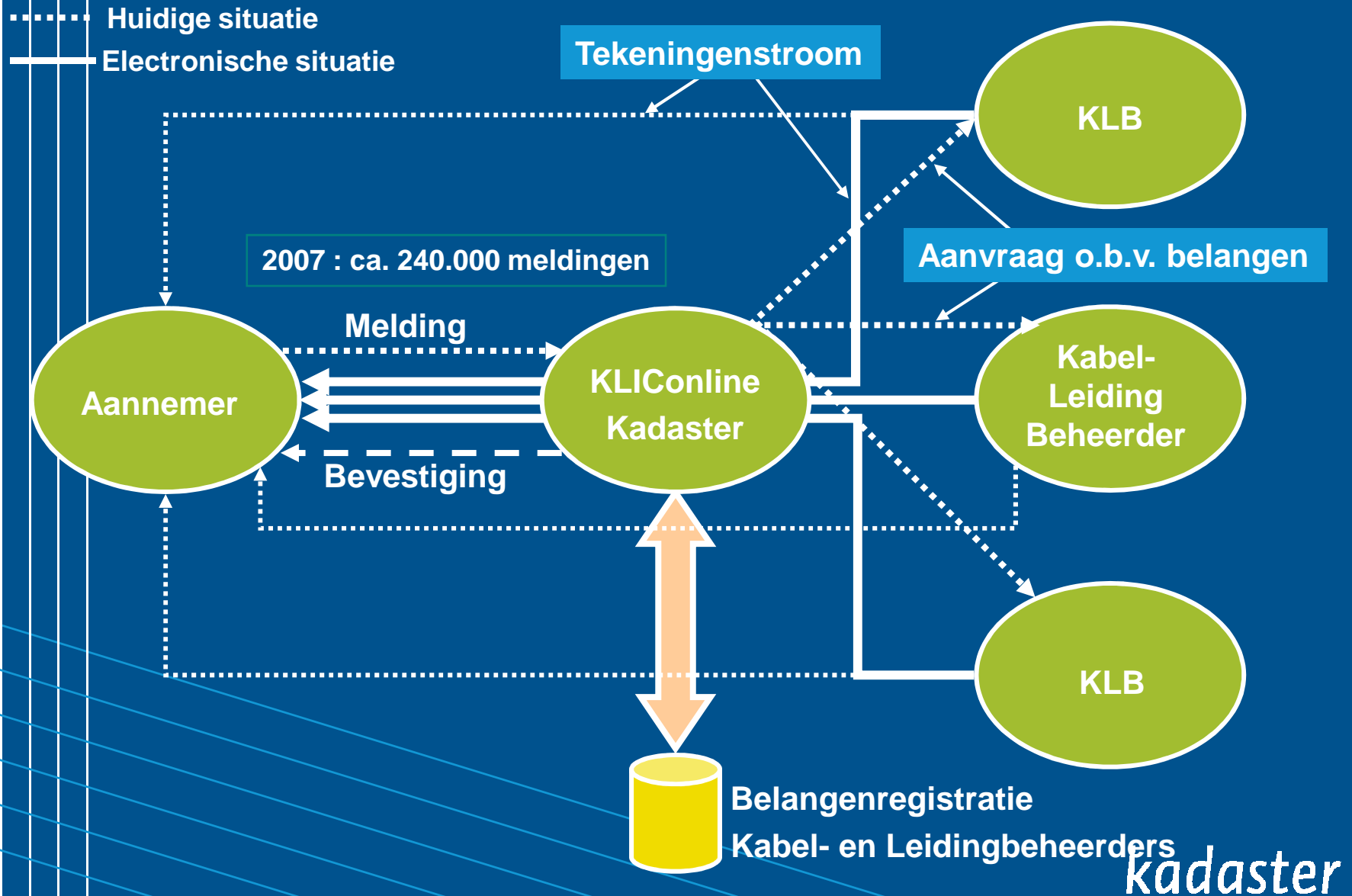
Rol Kadaster

- Intermediair in de informatie uitwisseling tussen Grondroeder en Netbeheerder
- Verwerken van de aanvraag, verzamelen van het geleverde kaartmateriaal en levering van het verzamelde kaartmateriaal



kadaster

Van 3 dagen naar 3 uur...



Wat betekent de wet voor grondroerders

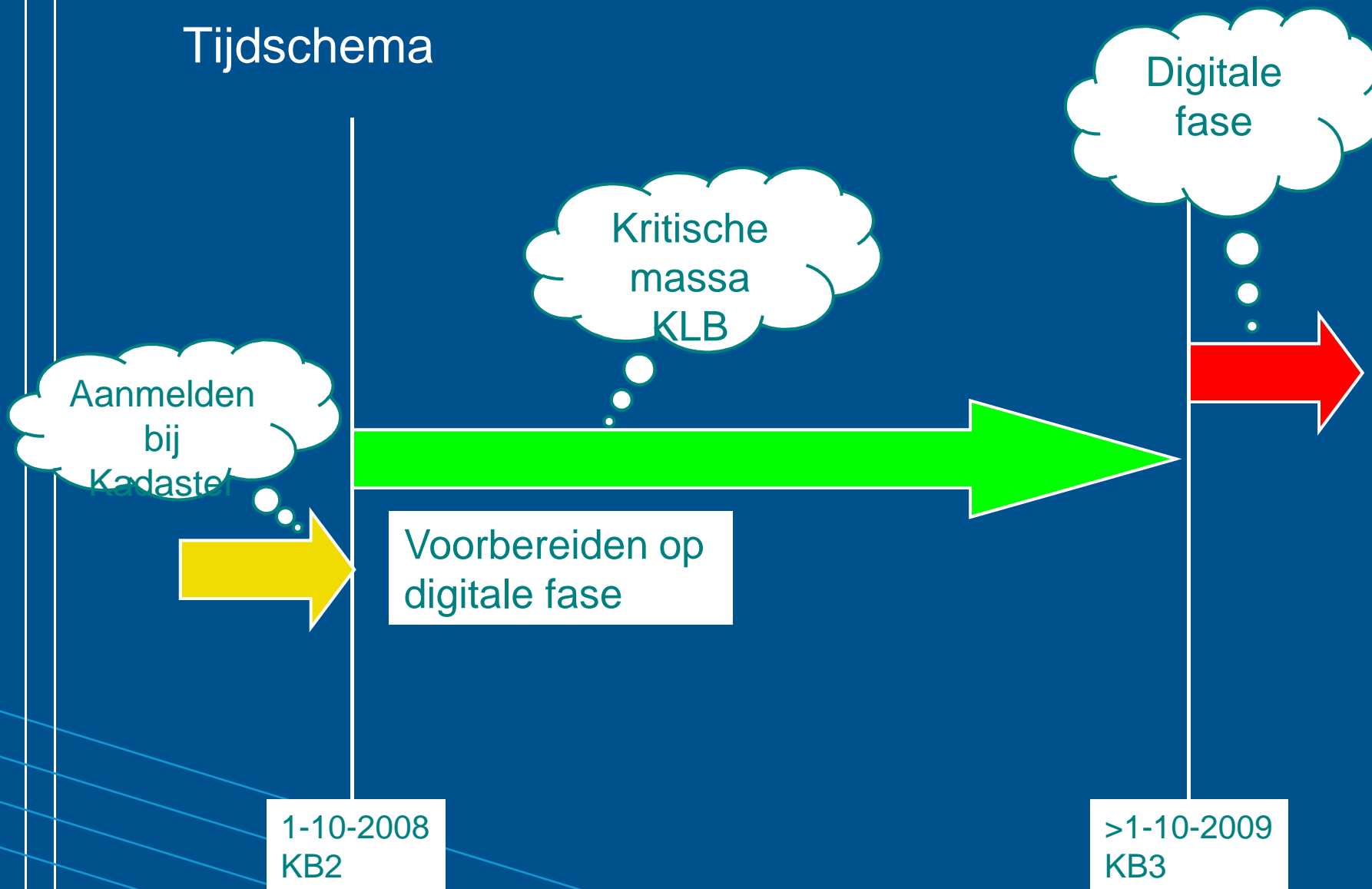
- Aanmelden bij het Kadaster
 - Kopie geldig legitimatiebewijs
 - Ingevuld aanmeldings formulier
- Klic meldingen via Call center
- Klic meldingen via internet
 - Klic Atlas
 - Klic online
- Gebruiken van de geleverde tekeningen
 - Eerst op de huidige verzendwijze (eigen formaat netbeheerder)
 - Later digitaal
- Terugmelden afwijkende ligging (aangetekend op het kaartmateriaal)



Na aanmelden ontvangt u:

- Registratiecode (klantnummer) per brief
- Zodra Klic online beschikbaar wordt de inlogcode verstrekt
- U bent daarna geregistreerde grondroerder en kunt uw meldingen doen

Tijdschema



1-10-2008
KB2

>1-10-2009
KB3

kadaster

Vorbereiden op digitale fase

- Computer
 - IBM Compatible PC
 - Harde schijf met minimaal 100 Mb schijfruimte voor opslag kaartmateriaal
- Printer
 - Minimaal A4 kleurenprinter (laser of inktjet), aanbevolen wordt A3 kleuren laserprinter
- Internet
 - Breedbandaansluiting (adsl of kabel)
- Software
 - Internet Explorer v 6.0 of hoger, of firefox 1.0 of hoger
 - Java runtime Environment 1.6.0 of hoger
 - Acrobat reader 6.0 of hoger
 - Eventueel een GIS pakket

Terugmeldingen na KB 3

- Afwijkende ligging via Klic online
- Melden van weesleidingen via Klic online
 - Alleen dat wat in het werk gevonden is
 - Werk ondervindt geen vertraging door het vinden van een weesleiding

Klic online

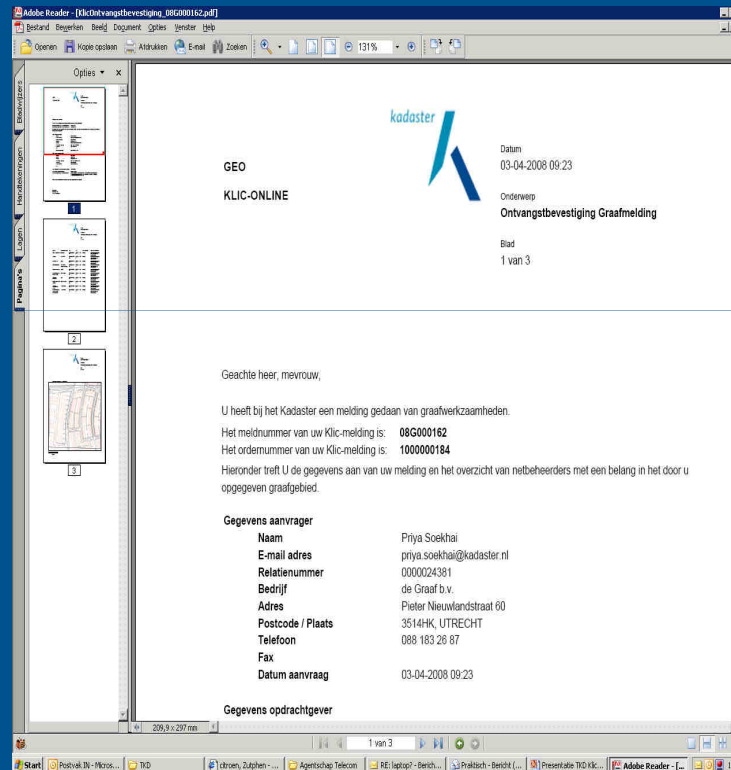
<http://www.kadaster.nl/index.html>

kadaster

Wat betekent dit voor netbeheerders

- Alle K&L beheerders
 - Kaartmateriaal digitaal in RD-stelsel aanleveren met meetnauwkeurigheid 1 meter
 - Specificaties van InformatieModel Kabels en Leidingen (IMKL)
 - Verwerken terugmeldingen
 - Melden aantal schades
- Gemeenten
 - Verantwoordelijk voor registratie van weesleidingen
 - Kabel en leidingbeheerder

Ontvangstbevestiging



kadaster

Levering liggingsgegevens



Nu:
Analoog/Digitaal



Shortcut to Layout Liggingsgegevens.pdf.Ink

Straks: Digitaal

kadaster